Περιβάλλον και Ανάπτυξη

2η Κατεύθυνση Σπουδών Περιβάλλον και Ανάπτυξη των Ορεινών Περιοχών

ΟΡΟΣ ΑΡΑΡΑΤ

«Και εκάθισεν η κιβωτός την δεκάτην εβδόμην του εβδόμου μηνός επί των ορέων Αραράτ.»

Γένεσις 8.4



Ομάδα Εργασίας:

Κατσώρα Άννα
Μόλλα Ελένη
Μπενέκου Αλεξάνδρα

Επιμέλεια:
Γ. Παναγιωτόπουλος
Τ. Μπαλάσκας

Όρος Αραράτ : Γεωγραφία

Το Αραράτ (Ağrı Dağı) είναι το ψηλότερο βουνό της Τουρκίας και αποτελεί μέρος του Μικρού Καυκάσου.

Το Ορος Αραράτ σχηματίζει ένα σχεδόν τετραεθνές μεταξύ των χωρών Τουρκίας, Αρμενίας, Αζερμπαϊτζάν και Ιράν.

Η κορυφή του βρίσκεται περίπου 16 χλμ. δυτικά, τόσο της Ιρανικής μεθορίου, όσο και της μεθορίου της Αυτόνομης δημοκρατίας του Ναχιτσεβάν (Αζερμπαϊτζάν), και 32 χλμ. νότια της Αρμενικής μεθορίου.

Όρος Αραράτ : Δημιουργία (Ορογένεση)

Το όρος Αραράτ αποτελείται από δύο κορυφές :

- Το Μεγάλο Αραράτ (υψόμετρο **5.165** μέτρα) $\xrightarrow{\text{δημιουργία}}$ από την σύγκρουση μεταξύ Ευρασιατικής και Αφρικανικής πλάκας.
- Το Μικρό Αραράτ (υψόμετρο **3.896** μέτρα) $\xrightarrow{\text{δημιουργία}}$ από έκρηξη του ηφαιστείου. Η μορφή και το σχήμα του, καθώς και τα ίχνη λάβας που βρέθηκαν από τον γεωλόγο Clifford Burdick ήταν μερικά από τα στοιχεία που απέδειξαν την δημιουργία του.



ΕΥΡΑΣΙΑΤΙΚΗ ΠΛΑΚΑ
ΑΦΡΙΚΑΝΙΚΗ ΠΛΑΚΑ

Όρος Αραράτ : Ηφαιστειακή δραστηριότητα



- Χιονοσκεπής ηφαιστειακός κώνος, κρατήρας μη εμφανής
- Παρατήρηση ηφαιστειακών δραστηριοτήτων την 3η χιλιετία π.Χ.
- Κατάρρευση τμήματος της βόρειας πλαγιάς λόγω σεισμού (Ιούλιος 1840)

Όρος Αραράτ : Ηφαιστειακή δραστηριότητα



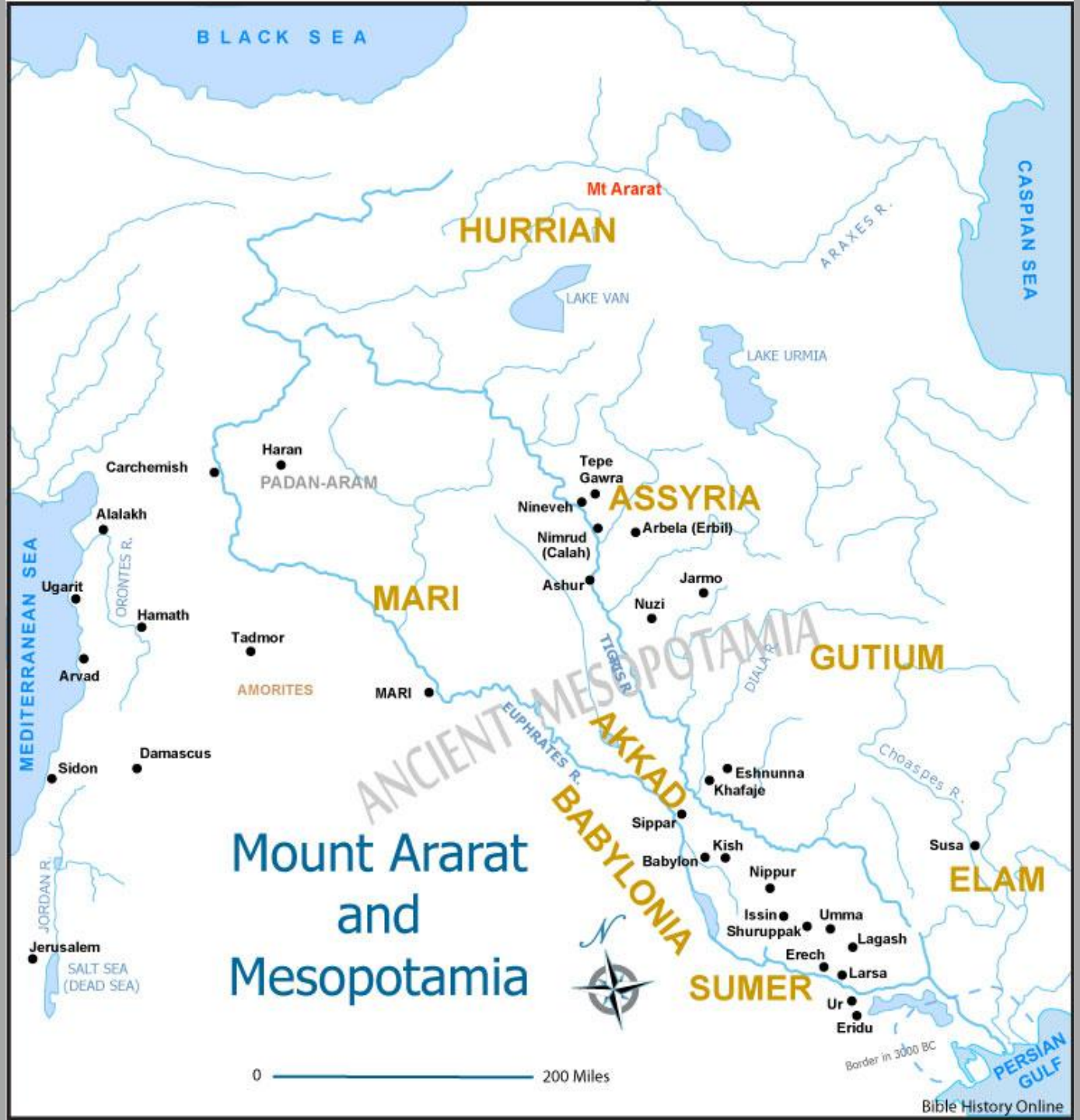
BLACK SEA
CASPIAN SEA
Mt Ararat
HURRIAN
ARAXES R.
LAKE VAN
LAKE URMIA
Haran
PADAN-ARAM
Carchemish
Tepe Gawra
ASSYRIA
Nineveh
Arbela (Erbil)
Nimrud (Calah)
Alalakh
MEDITERRANEAN SEA
ORONTES R.
Ugarit
Ashur
Jarmo
Nuzi
MARI
Hamath
Tadmor
TIGRIS R.
GUTIUM
Arvad
AMORITES
MARI
DIALA R.
ANCIENT MESOPOTAMIA
EUPHRATES R.
AKKAD
Damascus
Sidon
Eshnunna
Khafaje
Choaspes R.
Sippar
BABYLONIA
Kish
Susa
Babylon
Nippur
ELAM
JORDAN R.
Mount Ararat and Mesopotamia
Issin
Umma
Shuruppak
Lagash
Jerusalem
Erech
Larsa
SALT SEA (DEAD SEA)
SUMER
Ur
Eridu
Border in 3000 BC
PERSIAN GULF
0
200 Miles
Bible History Online

Ashtarrrak
Abovyan
Lernagog
Yerevan
Sarrrdarrrapat
Masis
Arrrtashat
Iğdır
Aktaş
Arrrarrrat
Suveren
Yenidoğan
Mount Ararat
Bozkurt
Malham
Doğubayazıt
Hesarrr
Bazarrrgan
Makhand
Mount Tendürek

Όρος Αραράτ : Κλίμα

- Στα υψίπεδα το κλίμα είναι ηπειρωτικό, δηλαδή ξηρό και θερμό το καλοκαίρι ενώ το χειμώνα κρύο και χιονοπτώσεις
- Το χιόνι ξεκινά από τα 4.000 μ., ενώ οι πάγοι παραμένουν όλη τη διάρκεια του χρόνου και εκτείνονται σε εύρος επιφάνειας 12 τ.χλμ.

- Παρατηρείται ομίχλη από τον εξαερισμό των θερμών αερίων που δημιουργούνται από το ηφαίστειο

Όρος Αραράτ : Χλωρίδα

- Τεχνητό δάσος από το βασιλιά των Αρμενίων (330 μ.Χ.)
- 10% Δενδροκάλυψη (Οξιά, Βελανιδιά, Έλατο, Πεύκο)
- Μοναδική ποικιλία λουλουδιών – άοσμα

Όρος Αραράτ : Πανίδα

Κοντά στο νερό
- νυφίτσες
- αλεπούδες
- αγριόγατες
- αγριοκάτσικα

- Λύκοι και λευκή αρκούδα
- Ελάφια και ζαρκάδια (ευλογημένα ζώα)
- Η ζεμπελίνα (σαμούρι) [Cemil Turan]
- Ερυθρά αλεπού [Vulpes Vulpes]
- Κοχενίλλη του Αραράτ [Koshenilny Mealyb]

Cemil Turan

Vulpes Vulpes

Koshenilny Mealyb

Όρος Αραράτ : Δραστηριότητες-Τουρισμός

Η πρώτη ανάβαση στην κορυφή του βουνού έγινε μετά το 1829.

Η αναρρίχηση στο βουνό ήταν δύσκολη γιατί απαιτούνταν ειδική άδεια εξαιτίας του γεγονότος ότι το όρος βρίσκεται πολύ κόντα στα σύνορα και ήταν έντονη η παρουσία στρατιωτικών δυνάμεων.

Ωστόσο μετά την 1η Νοεμβρίου του 2004 η περιοχή χαρακτηρίστηκε από την κυβέρνηση ως εθνικό πάρκο της Τουρκίας και σήμερα αποτελεί τμήμα προστατευόμενου βιότοπου.

Σαν επακόλουθο ήταν η αύξηση του τουρισμού και επομένως η βελτίωση της οικονομίας της περιοχής.

Όρος Αραράτ : Κοιλάδα - Χαρακτηριστικά

- Υψόμετρο:700 μέτρα
- Αποτελεί τη μόνη πεδινή έκταση του όρους (Αρμενία)
- Παρουσιάζει πλούσια περιεκτικότητα σε ορυκτό αλάτι
- 300 ημέρες ηλιοφάνεια το χρόνο

Όρος Αραράτ : Αμπελώνες

- Σύμφωνα με την βιβλική παράδοση όταν τα νερά υποχώρησαν, ο Νώε κατέβηκε την κοιλάδα με τους δυο γιούς του και φύτεψε το πρώτο αμπέλι.
- Η κοιλάδα του Αραράτ είναι μία από τις παλαιότερες οινοπαραγωγικές περιοχές του κόσμου, γνωστή για τα θρυλικά Αρμένικα μπράντυ ArArAt.

Όρος Αραράτ : Θρησκευτική διάσταση

Η ιουδαϊκή και χριστιανική παράδοση συνδέει το όρος Αραράτ με το όρος στο οποίο προσάραξε η κιβωτός του Νώε μετά το μυθικό κατακλυσμό, όπως περιγράφεται στο βιβλίο της Γένεσης.

Στους πρόποδες του όρους υπάρχουν αρχαίες επιγραφές των Σουμερίων και Βαβυλωνίων, επάνω σε βράχους, καθώς και επιγραφές σε τάφους, που αναφέρουν μεγάλη καταστροφή από Κατακλυσμό.

Όρος Αραράτ : Θρησκευτική διάσταση

Το μυστήριο της Κιβωτού απασχόλησε πολλούς ερευνητές ανά τους αιώνες με αμέτρητες εξορμήσεις στο όρος Αραράτ προς αναζήτηση αυτής.

Η ΠΡΟΣΦΑΤΗ ΑΝΑΚΑΛΥΨΗ

5/2011: Ομάδα Κινέζων και Τούρκων Ευαγγελικών εξερευνητών ισχυρίστηκε ότι ανακάλυψε την Κιβωτό του Νώε στο όρος Αραράτ, σε υψόμετρο 4.000 μέτρων.



Όρος Αραράτ : Ιστορική διάσταση (Αρμενία)

Εγκατάσταση των Αρμενίων στο όρος Αραράτ

Οι Αρμένιοι κατάγονται από τους αρχαίους Χουρρίτες, οι οποίοι από την 3η χιλιετία π.Χ. δημιούργησαν αξιόλογους πολιτισμούς στα υψίπεδα που περιβάλλουν το Αραράτ.

Σύμφωνα με την αρμενική ιστορία και παράδοση, ο μυθικός γενάρχης των Αρμενίων Χάικ, δισέγγονος του βιβλικού Νώε, νίκησε τον Βαβυλώνιο βασιλιά Μπελ το 2492 π.Χ. και εγκαταστάθηκε μαζί με τον λαό του στους πρόποδες του όρους Αραράτ.

Σημασία του όρους Αραράτ για τους Αρμένιους

Οι Αρμένιοι θεωρούν πως είναι το κέντρο της πατρίδας τους.

Στην αρμενική μυθολογία το όρος Αραράτ είναι η κατοικία των θεών ενώ το όνομα της πρωτεύουσας Γιερεβάν ή Ερεβάν προέρχεται από την ιστορία του βιβλικού κατακλυσμού κατά την οποία μόλις η Κιβωτός προσάραξε στο Αραράτ κι ο Νώε είδε ξηρά φώναξε «Yerevants», δηλ. «εμφανίστηκε».

Όρος Αραράτ : Ιστορική διάσταση (Αρμενία)

Στη σύγχρονη εποχή το όρος Αραράτ αποτελεί σύμβολο της εθνικής τους ταυτότητας.

Εθνόσημο της Λαοκρατικής Δημοκρατίας της Αρμενίας 1918 - 1922

Εθνόσημο της Υπερκαυκασίας 1922 – 1936

Εθνόσημο της Σοβιετικής Σοσιαλιστικής Δημοκρατίας της Αρμενίας 1936 – 1991

Το εθνόσημο της Αρμενίας

Όρος Αραράτ : Ιστορική διάσταση (Κουρδιστάν)

- Στα κουρδικά το όρος Αραράτ αναφέρεται ως το «πύρινο βουνό», Τσιγιαγέ Αγκιρί. Αυτό το διπλό όνομα περιγραφει τα ηφαιστειακά χαρακτηριστικά του βουνού.
- Στην πρόσφατη ιστορία του Κουρδικού λαού το όρος Αραράτ παίζει ένα πολύ σημαντικό ρόλο. Με την Εξέγερση του Αραράτ κατά του κεμαλικού καθεστώτος, το όρος υπήρξε σύμβολο και πυρήνας της Εξέγερσης.